

**Схема границ предполагаемого к использованию земель или части земельного участка
на кадастровом плане территории с указанием координат характерных точек границ
территории**

Местоположение: Удмуртская Республика, Завьяловский район

Кадастровый квартал: 18:08:012001

Объект: «ВЛ-10 кВ ф.9 ПС Ударник. Строительство ВЛ-10 кВ в МО "Среднепостольское" Завьяловского района УР, зу 18:08:012001:435 (Склад)»

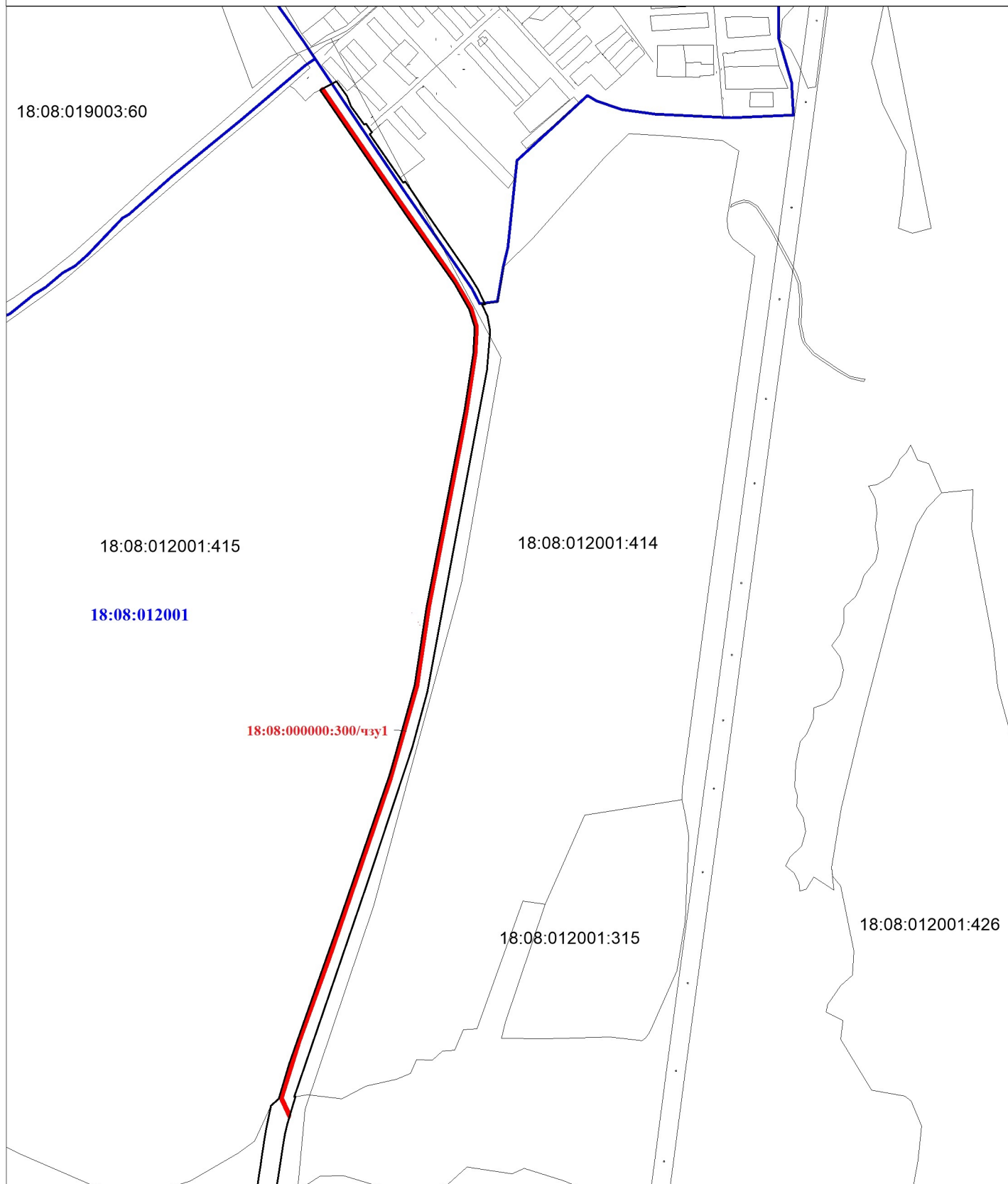
Условный номер земельного участка <u>18:08:000000:300/чзу1</u>		
Площадь земельного участка <u>8191 м²</u>		
Обозначение характерных точек границ	Координаты, м	
	X	Y
1	2	3
н1	377603.33	2203026.34
н2	377554.38	2203024.16
н3	377444.93	2203007.20
н4	377393.85	2202997.99
н5	377306.86	2202981.05
н6	377083.37	2202937.18
н7	376971.29	2202920.88
н8	376971.25	2202920.88
н9	376936.19	2202915.77
н10	376758.39	2202864.59
н11	376641.56	2202824.61
н12	376641.51	2202824.59
н13	376429.22	2202751.96
н14	376274.75	2202696.64
н15	376168.62	2202663.74
н16	376138.36	2202677.69
н17	376132.59	2202676.00
н18	376168.38	2202659.52
н19	376276.05	2202692.86
н20	376430.53	2202748.19
н21	376725.74	2202849.19
н22	376725.77	2202849.20
н23	376759.65	2202860.79
н24	376936.87	2202911.83
н25	376943.64	2202912.81
н26	376943.68	2202912.81
н27	377084.11	2202933.25
н28	377307.63	2202977.11
н29	377394.57	2202994.05
н30	377445.62	2203003.25
н31	377554.88	2203020.20
н32	377602.53	2203022.41
н33	377636.12	2203012.61
н34	377660.08	2202999.02
н35	377689.90	2202981.12
н36	377856.30	2202866.03

н37	378045.46	2202735.80
н38	378045.64	2202735.70
н39	378047.55	2202739.23
н40	378047.33	2202739.34
н41	377858.57	2202869.33
н42	377692.02	2202984.52
н43	377662.11	2203002.46
н44	377662.07	2203002.48
н45	377637.89	2203016.19
н1	377603.33	2203026.34

Система координат МСК-18




Исполнитель ООО «РегионЗемКом»

Схема расположения земельных участков



Масштаб 1:20000

Условные обозначения:

-  граница кадастрового квартала
-  вновь образованная часть границы, сведения о которой достаточны для определения ее местоположения
-  существующая часть границы, имеющиеся в ЕГРН сведения о которой достаточны для определения ее местоположения